

Data presentazione: 09/12/1992 - Data: 14/09/2020 - n. T258211 - Richiedente: PRSNDR98M11B729C

MODELLO
P. M. 1988. 007

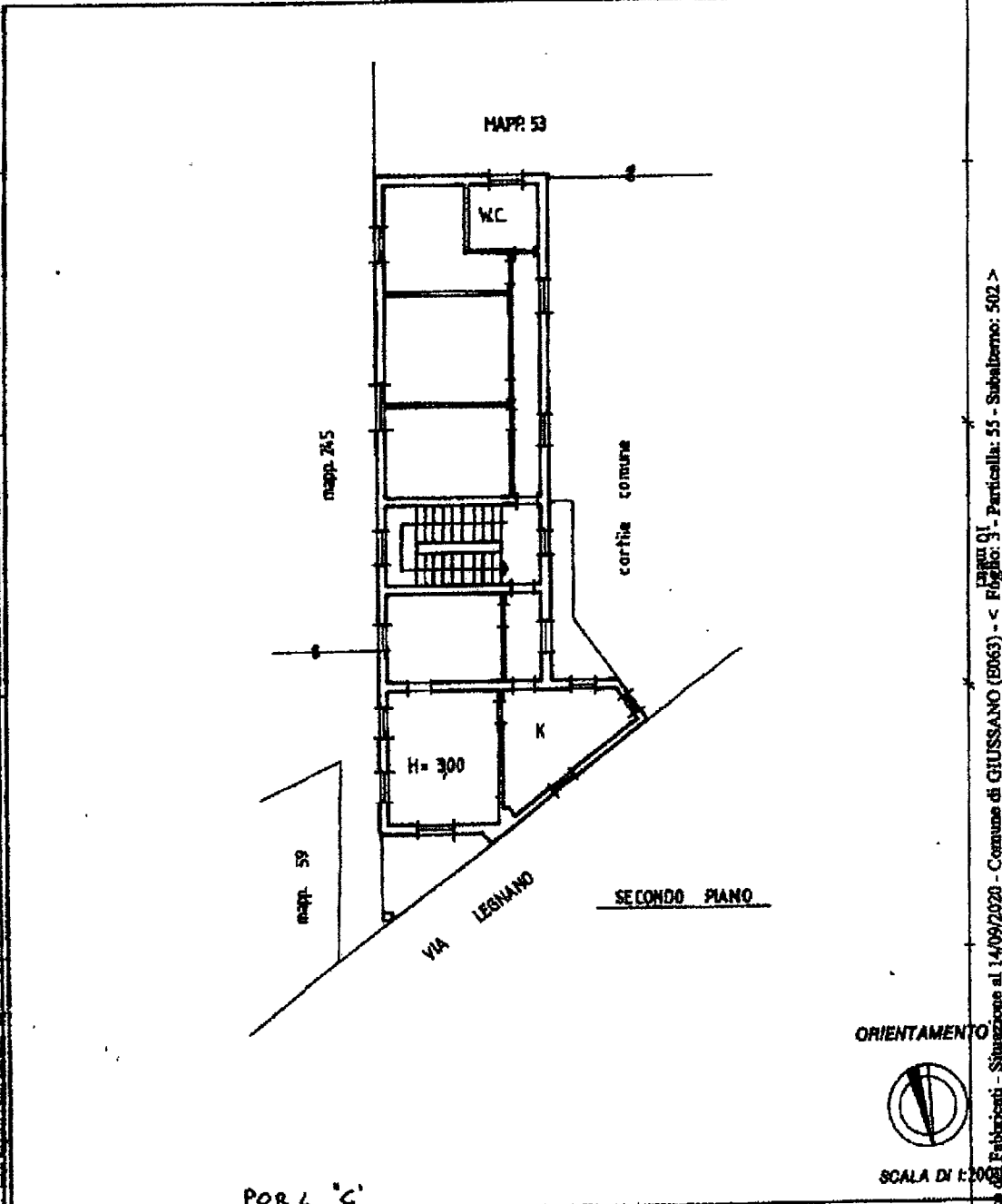


MINISTERO DELLE FINANZE
DIREZIONE GENERALE DEL CATASTO E DEI SS.TT.EE.
CATASTO EDILIZIO URBANO (RDL 13-4-1988, n. 682)

MOD. 84 (CEU)

LIRE
288

Planimetria di u.i.u. in Comune di Giussano via Legnano civ. 8




Catasto del Fabbricati - Situazione al 14/09/2020 - Comune di GIUSSANO (0063) - < Foglio: 3 - Particella: 55 - Subalterno: 502 >

Dichiarazione di N.C.
Denuncia di variazioni

Completata dal Geom. Maurizio B...
(Titolo, cognome e nome)

Ultima planimetria in atti
Identificativa catastale
Data presentazione: 09/12/1992 - Data: 14/09/2020 - n. T258211 - Richiedente: PRSNDR98M11B729C
Titolo edilizio: 1 subcomparto di acquisizione: A4(2108297) - Formulario stampato: A4(2108297)

Scritto all'atto del Geom. Maurizio B...
Data: 14/09/2020 - n. T258211 - Richiedente: PRSNDR98M11B729C
Formulario stampato: A4(2108297) - Firmato: Maurizio B...
data: 14/09/2020 Firma: Maurizio B...



RESERVATO ALL'UFFICIO

Data presentazione: 09/12/1992 - Data: 14/09/2020 - n. T258207 - Richiedente: PRSNDR98M11B729C

MOD. 100
P. fig. rend. 482

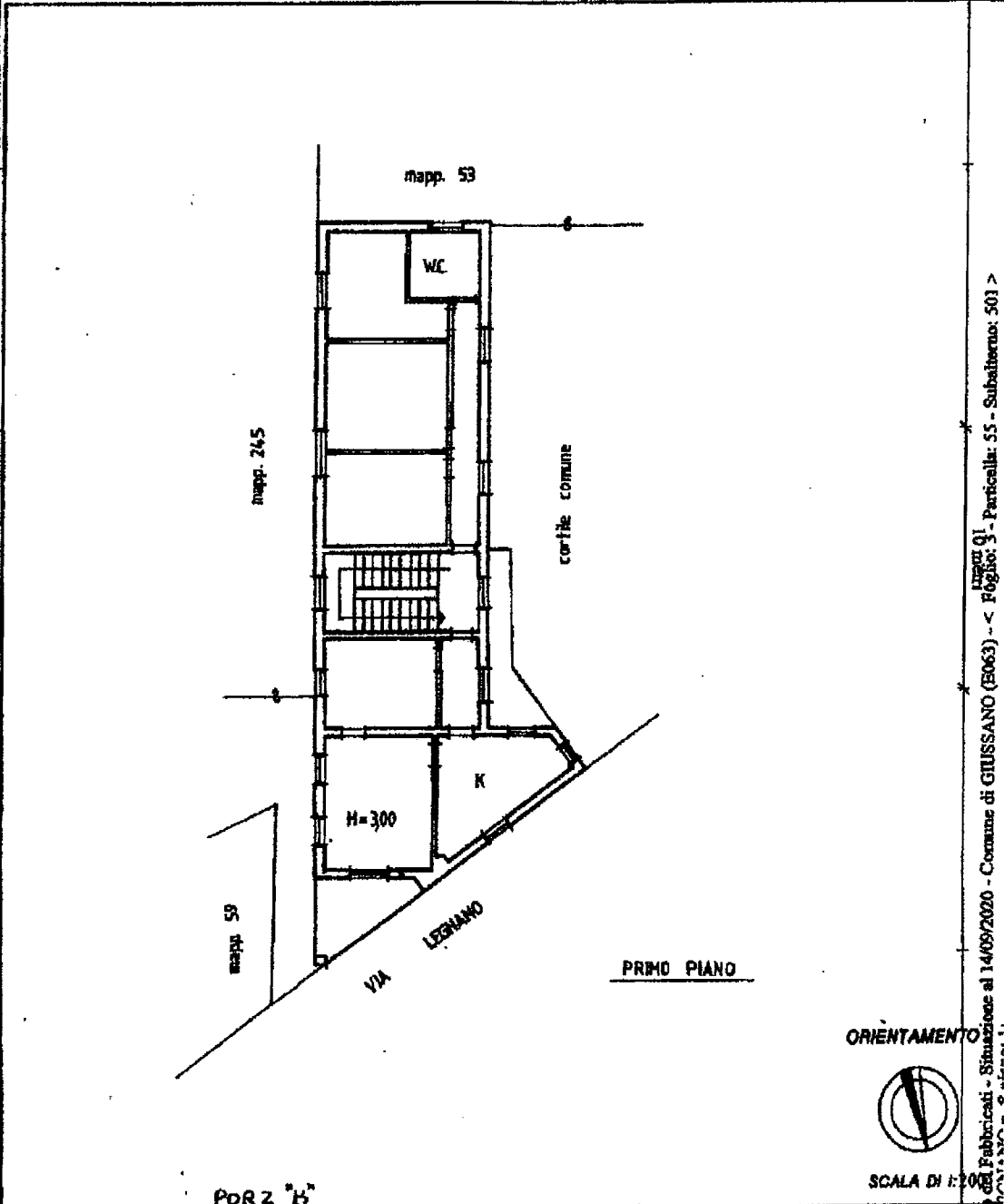


MINISTERO DELLE FINANZE
DIREZIONE GENERALE DEL CATASTO E DEI SS.TT.EE.
CATASTO EDILIZIO URBANO (P.D.L. 13-4-1938, n. 862)

MOD. 100 (CEU)

LIRE
250

Pianimetria di u.i.u. in Comune di.....GIUSSANO..... via.....Legnano..... civ.....8.....



Porz. 15

ORIENTAMENTO



SCALA DI 1:200

Dichiarazione di N.C.
Denuncia di variazione

Completata dal Geom. Maurizio...



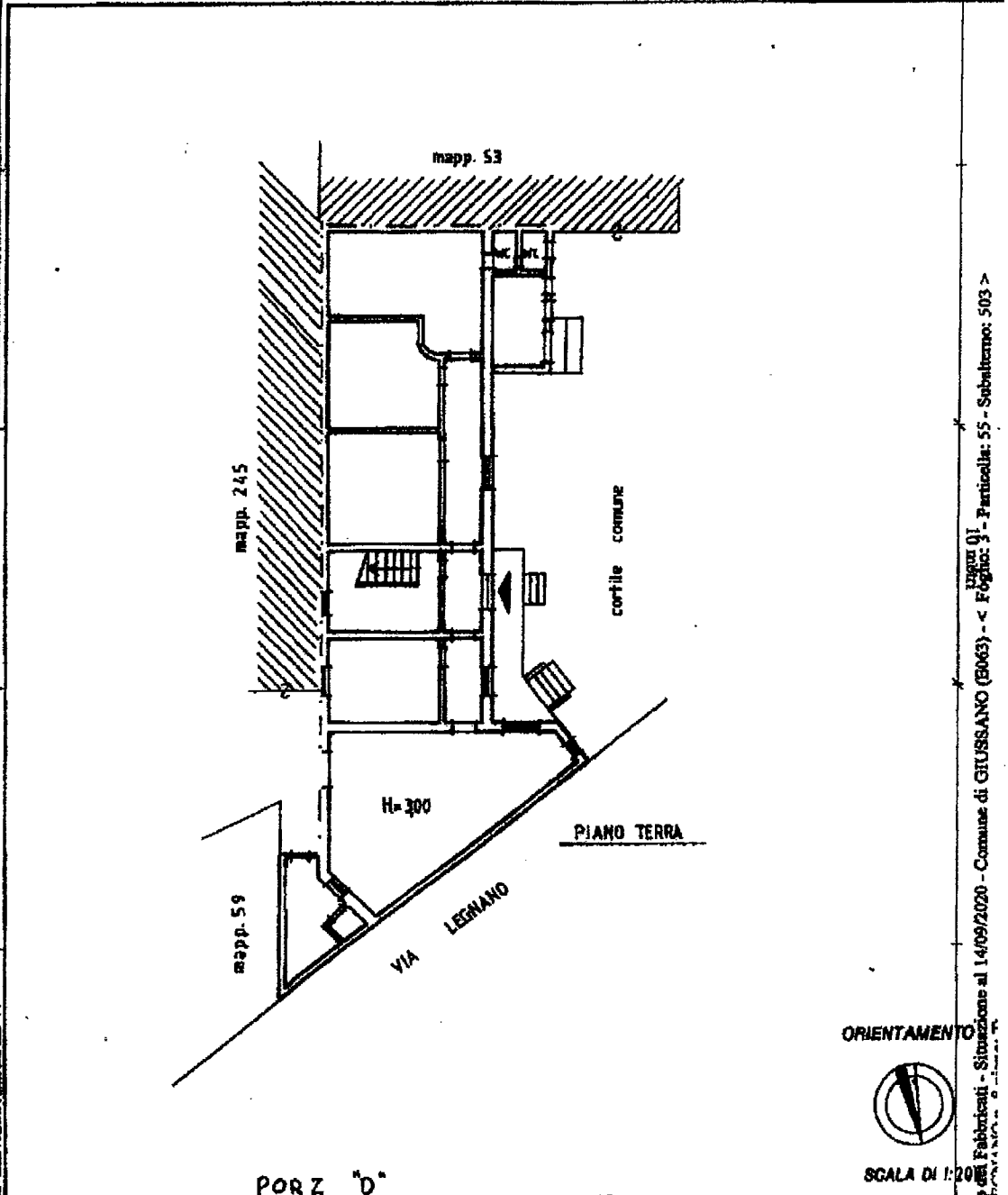
RISERVATO ALL'UFFICIO

Ultima pianimetria in atti
Identificativi catastali
Data presentazione: 09/12/1992 - Data: 14/09/2020 - n. T258207 - Richiedente: PRSNDR98M11B729C
Totale superficie: 1 subm. di acquisizione: AA(210297) - Foglio: 91 - Particella: 55 - Subalterno: 501

Catasto del Fabbricati - Situazione al 14/09/2020 - Comune di GIUSSANO (E063) - Foglio: 91 - Particella: 55 - Subalterno: 501

Data presentazione: 09/12/1992 - Data: 14/09/2020 - n. T258212 - Richiedente: PR3NDR98M11B729C

MODELLO 7 del 1969, art. 28
 MINISTERO DELLE FINANZE
 DIREZIONE GENERALE DEL CATASTO E DEI SS.TT.EE.
CATASTO EDILIZIO URBANO (RDL 13-4-1930, n. 652)
 LIRE 250
 Planimetria di u.i.u. in Comune di GIUSSANO via LEGNANO civ. 8



Dichiarazione di N.C.
 Denuncia di variazione
 Ultima planimetria in atti
 Data presentazione: 09/12/1992 - Data: 14/09/2020 - n. T258212 - Richiedente: PR3NDR98M11B729C
 Tabella acide... e... di acquisizione: A4(210x297) - Formato stampato: A4(210x297)

Completata dal Geom. Maurizio Bo
 (Titolo, cognome e nome)
 Iscritto all'Albo dei Geometri
 n. 1131
 Firma Maurizio

RISERVATO ALL'UFFICIO

SCALA DI 1:20
 ORIENTAMENTO

Catasto del Fabbricati - Situazione al 14/09/2020 - Comune di GIUSSANO (8063) - < Foglio: 3 - Particella: 55 - Subalterno: 503 >